

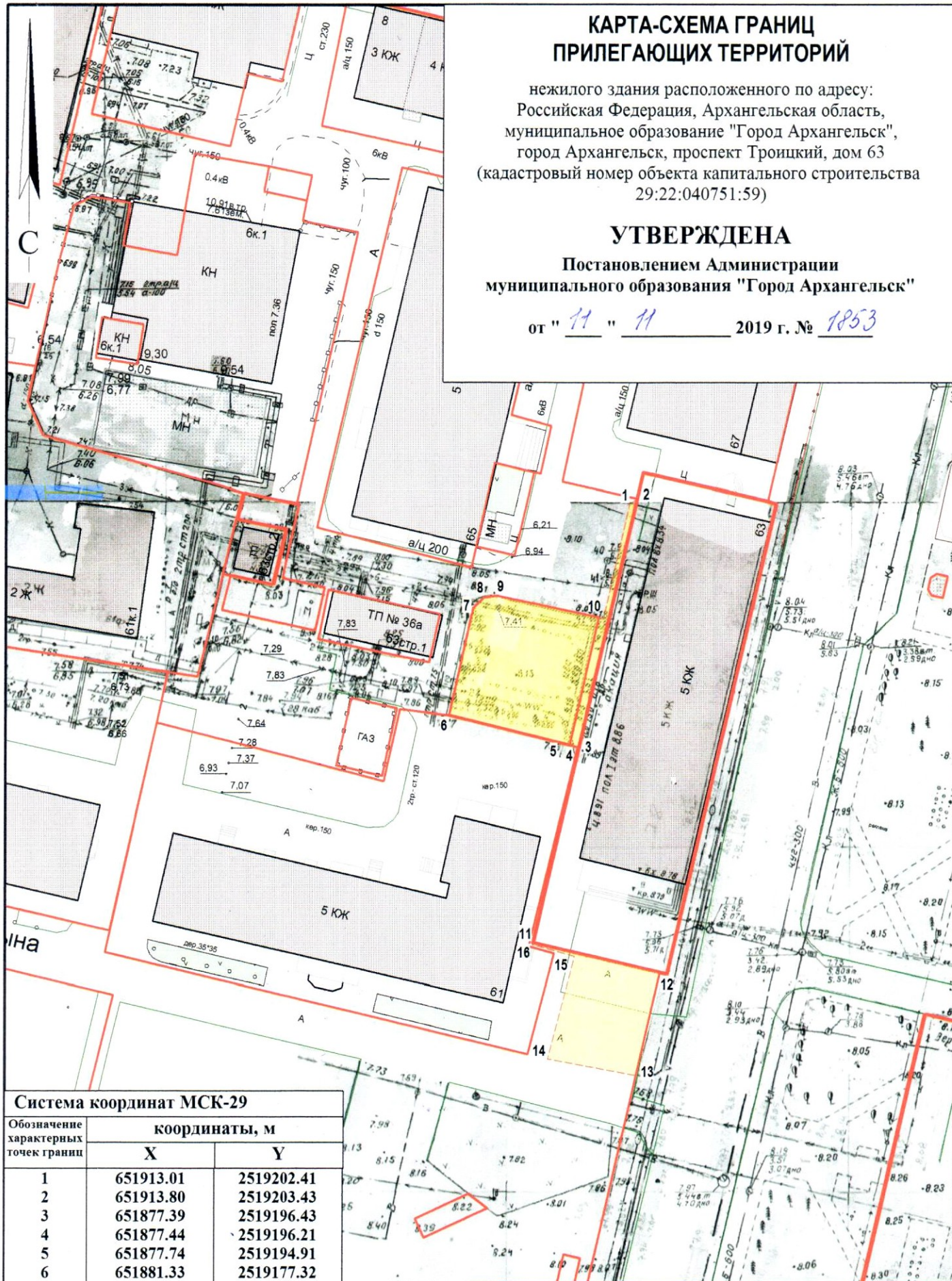
КАРТА-СХЕМА ГРАНИЦ ПРИЛЕГАЮЩИХ ТЕРРИТОРИЙ

нежилого здания расположенного по адресу:
Российская Федерация, Архангельская область,
муниципальное образование "Город Архангельск",
город Архангельск, проспект Троицкий, дом 63
(кадастровый номер объекта капитального строительства
29:22:040751:59)

УТВЕРЖДЕНА

Постановлением Администрации
муниципального образования "Город Архангельск"



от " 11 " 11 2019 г. № 1853



Система координат МСК-29

Обозначение характерных точек границы	координаты, м	
	X	Y
1	651913.01	2519202.41
2	651913.80	2519203.43
3	651877.39	2519196.43
4	651877.44	2519196.21
5	651877.74	2519194.91
6	651881.33	2519177.32
7	651897.03	2519180.15
8	651898.59	2519181.69
9	651898.96	2519183.57
10	651896.32	2519199.28
11	651848.85	2519190.94
12	651845.27	2519209.57
13	651830.22	2519206.70
14	651832.17	2519193.72
15	651847.08	2519197.02
16	651848.55	2519190.88

УСЛОВНЫЕ ОБОЗНАЧЕНИЯ:

-  изображение границ земельного участка по проспекту Троицкому, дом 63
-  изображение границ прилегающих территорий

Масштаб 1 : 750